

**SURLI**



Flussschifffahrt

**Fahrzeit ab A3 ca. 30 Minuten**

**Adresse**  
Friedrich-Hecker-Strasse 18  
79650 Schopfheim

**Adresse fürs Navi**  
Friedrich-Hecker-Strasse 15  
79650 Schopfheim  
(liegt schräg gegenüber)

**Schopfheim**  
→ Detailplan Seite 3

Weiter auf Schopfheimer Str.

Rechts abbiegen auf K6353

Weiter auf Niederdossenbach

in Schwörstadt:  
Rechts abbiegen auf Bergstraße

Links abbiegen auf Basler Str./B34  
Weiter auf B34

Im Kreisverkehr zweite Ausfahrt  
Schaffhauserstrasse/Route 7 Richtung Basel/Stein  
/Säckingen nehmen



Im Kreisverkehr geradeaus Richtung  
Sisseln fahren

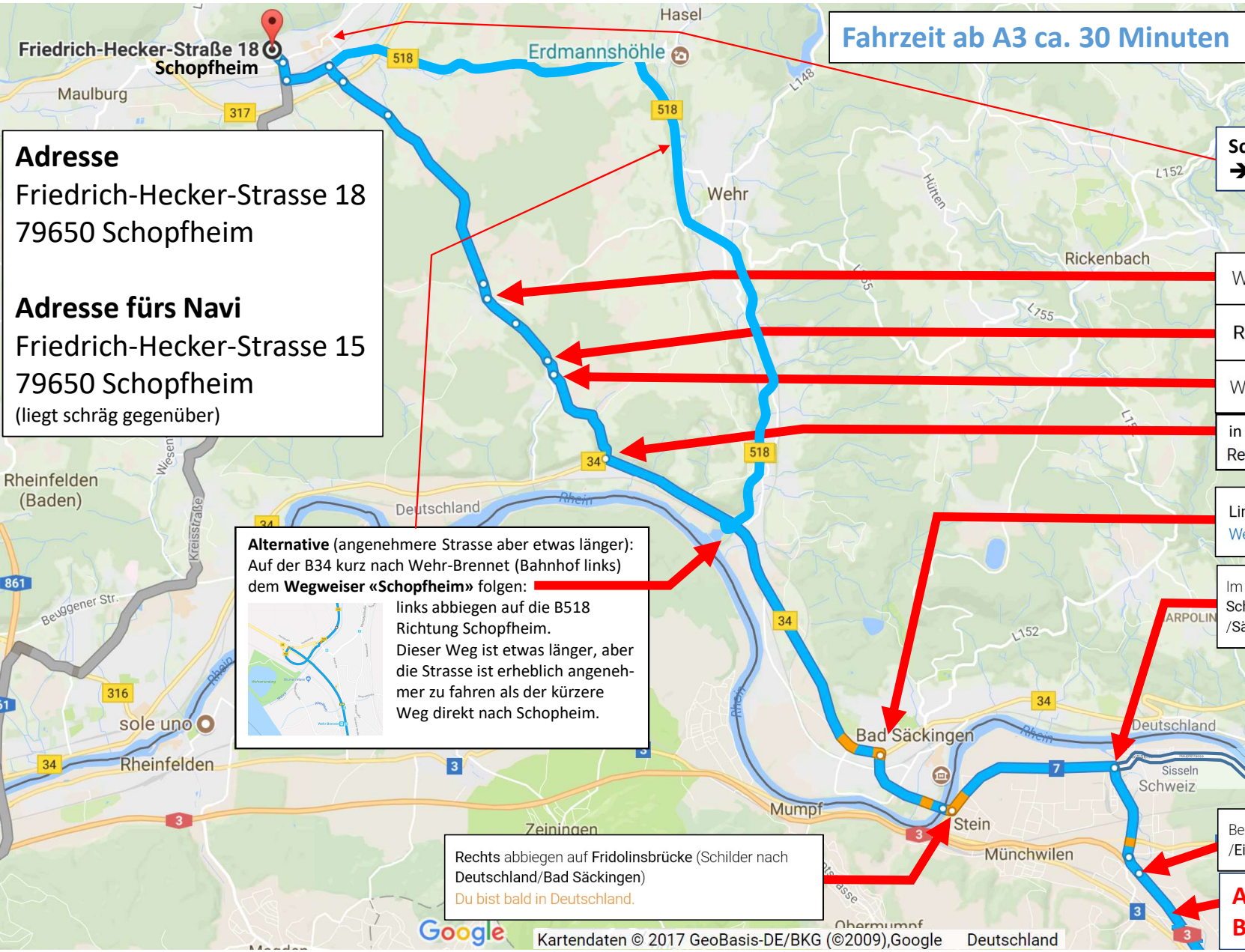
**7 Von der Ostschweiz / Winterthur  
kommend (dem Rhein entlang).**

Bei Ausfahrt 16-Eiken Richtung Stein/Laufenburg  
/Eiken/Säckingen fahren

**A3 von der Ostschweiz / Zürich  
Brugg herkommend.**

**Alternative** (angenehmere Strasse aber etwas länger):  
Auf der B34 kurz nach Wehr-Brennet (Bahnhof links)  
dem **Wegweiser «Schopfheim»** folgen:  
links abbiegen auf die B518  
Richtung Schopfheim.  
Dieser Weg ist etwas länger, aber  
die Strasse ist erheblich angeneh-  
mer zu fahren als der kürzere  
Weg direkt nach Schopfheim.

Rechts abbiegen auf Fridolinsbrücke (Schilder nach  
Deutschland/Bad Säckingen)  
Du bist bald in Deutschland.



### Adresse

Friedrich-Hecker-Strasse 18  
79650 Schopfheim

### Adresse fürs Navi

Friedrich-Hecker-Strasse 15  
79650 Schopfheim  
(liegt schräg gegenüber)

**Fahrzeit ab A2 ca. 30 Minuten**

Im Kreisverkehr **dritte** Ausfahrt nehmen

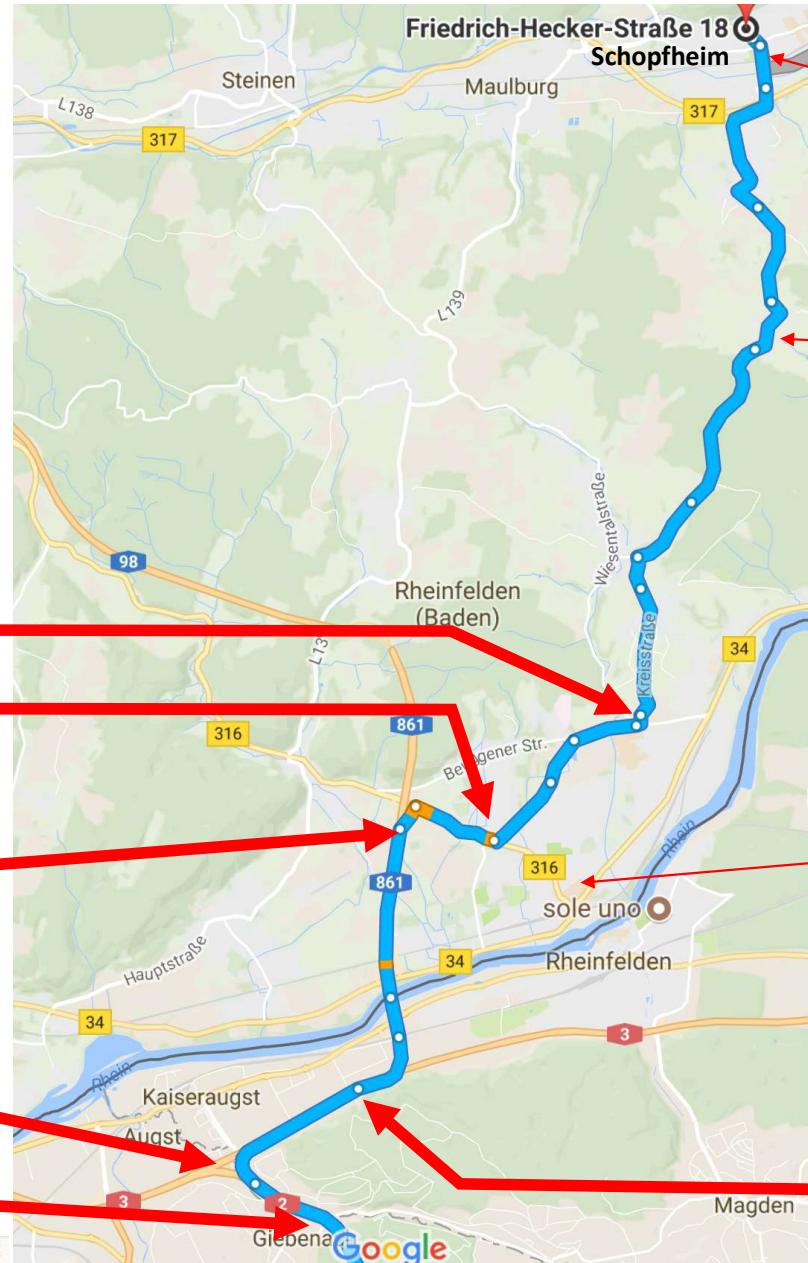
Im Kreisverkehr **zweite** Ausfahrt nehmen

Bei Ausfahrt 2-Rheinfelden-Mitte auf B316 in Richtung  
Bad Säckingen/Rheinfelden-Mitte fahren



Am Autobahnkreuz 9-Augst Den  
rechten Fahrstreifen benutzen, um  
den Schildern auf E60/A3 Richtung  
Zürich/Rheinfelden zu folgen  
*Gebührenpflichtige Straße*

**A2 von Bern / Luzern herkommend.**



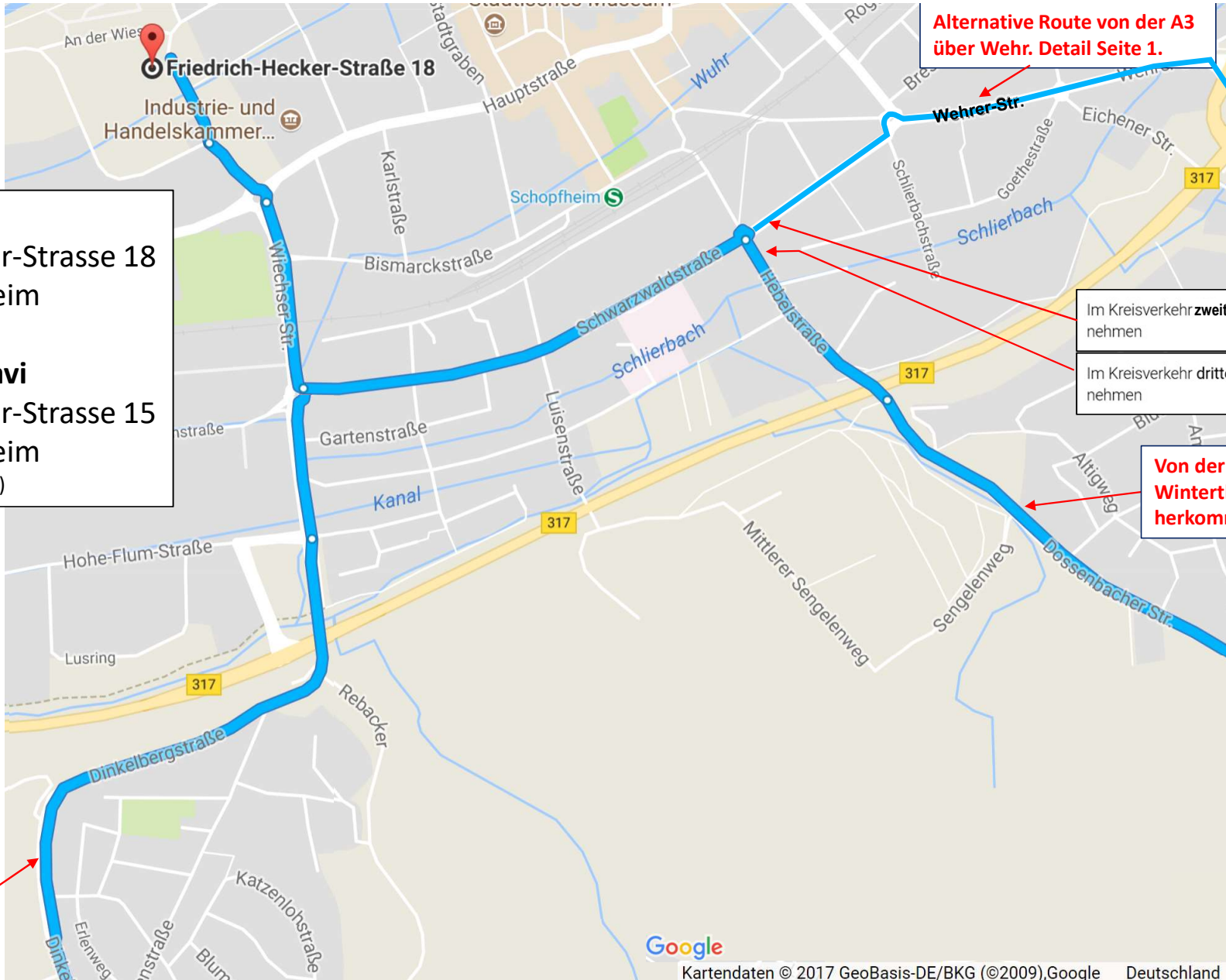
**Schopfheim**  
→ Detailplan  
Seite 3

**Nordschwaben**

**Rheinfelden  
(Baden)**

 Am Autobahnkreuz 14-Rheinfelden  
Den rechten Fahrstreifen benutzen,  
um den Schildern Richtung  
Deutschland/Rheinfelden-West zu  
folgen  
*Gebührenpflichtige Straße*





**Adresse**

Friedrich-Hecker-Strasse 18  
79650 Schopfheim

**Adresse fürs Navi**

Friedrich-Hecker-Strasse 15  
79650 Schopfheim  
(liegt schräg gegenüber)

Alternative Route von der A3  
über Wehr. Detail Seite 1.

Im Kreisverkehr **zweite** Ausfahrt (Schwarzwaldstraße)  
nehmen  
Im Kreisverkehr **dritte** Ausfahrt (Schwarzwaldstraße)  
nehmen

Von der A3 aus der Ostschweiz /  
Winterthur / Zürich / Brugg  
herkommend. Detail Seite 1.

Von der A2 aus  
Bern / Luzern  
herkommend.  
Detail Seite 2.



**SURLI**



Flussschifffahrt

**Adresse**

Friedrich-Hecker-Strasse 18  
79650 Schopfheim

**Adresse fürs Navi**

Friedrich-Hecker-Strasse 15  
79650 Schopfheim  
(liegt schräg gegenüber)

Ende Maulburg in die Ausfahrt  
rechts Richtung Blostweg abbiegen.

Im Kreisverkehr erste Ausfahrt (Gündenhausen)  
nehmen

Von Basel / Lörrach  
/ A98 auf der B317  
herkommend.



Im Kreisverkehr dritte Ausfahrt (Blostweg) nehmen

Hier kann man seit 2017 nicht mehr links abbiegen.

Im Kreisverkehr dritte Ausfahrt (Georg-Ühlin-Straße)  
nehmen